

Odbor dopravy  
oddělení dopravy a komunikací

Adresa pracoviště:  
Pardubická 67  
537 16 Chrudim

Č. j.: CR 008140/2024 ODP/LD  
Spis. zn.: CR 000725/2024 ODP/LD  
Váš dopis ze dne:  
Spis. a skart. znak a lhůta: 280.16 A/10  
Počet listů: 2  
Počet příloh: 1

Vyřizuje: Ing. Luděk Daněk  
Tel: 469 657 508  
E-mail: ludek.danek@chrudim-city.cz

V Chrudimi dne: 31.1.2024

## ROZHODNUTÍ

Městský úřad Chrudim, odbor dopravy, oddělení dopravy a komunikací jako příslušný silniční správní úřad podle § 40 odst. 4 zákona číslo 13/1997 Sb., o pozemních komunikacích, ve znění pozdějších předpisů (dále jen "zákon o pozemních komunikacích"), na základě žádosti, kterou dne 3.1.2024 podal **Pardubický kraj, IČO 70892822, Komenského náměstí 125, Pardubice-Staré Město, 530 02 Pardubice 2**, který zastupuje Sweco a.s., IČO 26475081, Tábořská 940/31, 140 00 Praha 4-Nusle (dále jen „žadatel“) a se souhlasem majetkového správce silnice II/355 a III/355 2 - Správa a údržba silnic Pardubického kraje, Doubravice 98, 533 53 Pardubice (dále i „majetkový správce“), i Policie České republiky, Krajského ředitelství policie Pardubického kraje, Územního odboru Chrudim, Dopravního inspektorátu, Průmyslová 1478, 537 20 Chrudim (dále i „policie“) jako dotčeného orgánu státní správy

### p o v o l u j e

podle ustanovení § 10 zákona o pozemních komunikacích a ustanovení § 11 vyhlášky číslo 104/1997 Sb., kterou se provádí zákon o pozemních komunikacích, ve znění pozdějších předpisů (dále jen „vyhláška č. 104/1997 Sb.“),

### úpravu křižovatky

**silnice II/355 a silnice III/355 2 v obci Rosice** za těchto podmínek:

- 1) Bude provedena úprava stávající stykové křižovatky silnic II/355 a silnice III/355 2 v obci Rosice **na okružní křižovatku** v rámci stavby „Modernizace silnice II/355 Chrast – Hrochův Týnec (Okruž. Křiž.)“. Úprava křižovatky bude provedena a situována podle projektové dokumentace přiložené k žádosti, viz příloha č. 1
- 2) Místo připojení a přilehlé okolí bude v případě potřeby upraveno v rozsahu a způsobem (úprava zeleně, případně terénu, odstranění překážek) zajišťujícím dodržení předložených rozhledových poměrů (rozhledový trojúhelník dle vyhlášky č. 104/1997 Sb., ČSN 73 6101, ČSN 73 6102 a ČSN 73 6110) v křižovatce (viz příloha č. 2).

- 3) Křižovatka bude označena dopravními značkami a dopravním zařízením (dále jen „DZ“) dle „Stanovení místní úpravy provozu“, o které žadatel požádá náš úřad v dostatečném předstihu, aby stanovené DZ bylo umístěno do doby ukončení stavby připojení, resp. do doby vydání kolaudačního souhlasu (včetně předčasného nebo zkušebního provozu) nebo do doby oznámení záměru užívání stavby příslušnému stavebnímu úřadu. Umístění stanoveného DZ, popř. i úpravu stávajícího DZ umístěného v místě nového připojení provede žadatel na své náklady. Za stav a umístění stanoveného DZ ručí žadatel po celou dobu zřízení připojení, pokud nebude ve stanovení rozhodnuto jinak.
- 4) Pokud není v tomto rozhodnutí uvedeno jinak, bude připojení – okružní křižovatka provedena dle předložené projektové dokumentace (zpracované Sweco a.s., Praha 4, Tábořská 31, PSČ 14016 v 09/2023) a tak, aby svým celkovým provedením odpovídala ČSN 73 6102, ČSN 73 6101 a ČSN 73 6110 a TP 135.
- 5) Během úpravy křižovatky nedojde k omezení ani k ohrožení bezpečnosti a plynulosti provozu na dotčené silnici nebo jiné pozemní komunikaci. V případě, že při provádění stavby bude nutné omezení provozu, bude místo stavby připojení označeno dopravními značkami a dopravním zařízením odsouhlaseným Krajským ředitelstvím policie Pardubického kraje, Územním odborem Chrudim, Dopravním inspektorátem, a stanoveným naším úřadem.
- 6) Při realizaci úpravy připojení, resp. křižovatky je zakázáno skladovat jakýkoliv materiál na vozovce silnice. Prováděním stavby připojení nebude docházet k znečištění nebo k poškození silnice; případné znečištění musí být neprodleně odstraněno, poškození nahlášeno majetkovému správci silnice a dle stanovených podmínek odstraněno. Po ukončení stavby budou uvedeny do odpovídajícího stavu i stavbou dotčené součásti a příslušenství silnice.
- 7) Žadatel ohlásí ukončení stavebních prací na realizaci křižovatky majetkovému správci silnice, aby mohlo být zkontrolováno dodržení výše uvedených podmínek.
- 8) Toto rozhodnutí nenahrazuje příslušné stavební povolení, které by žadatele opravňovalo zahájit jakékoliv práce na stavbě křižovatky. Jde jen o podklad pro správní řízení vedené příslušným stavebním úřadem [viz zákon č. 183/2006 Sb., o územním plánování a stavebním řádu, ve znění pozdějších předpisů (dále jen „stavební zákon“)].
- 9) Platnost tohoto rozhodnutí končí uplynutím lhůty 2 let ode dne nabytí jeho právní moci, pokud v této lhůtě nebude na daný záměr („Modernizace silnice II/355 Chrast – Hrochův Týnec (Okruž. Křiž.)“) vydáno příslušným stavebním úřadem pravomocné rozhodnutí o umístění či povolení stavby dle stavebního zákona.

### Odůvodnění:

Městský úřad Chrudim, odbor dopravy, oddělení dopravy a komunikací jako příslušný silniční správní úřad na základě žádosti, kterou dne 3.1.2024 podal Pardubický kraj, IČO 70892822, Komenského náměstí 125, Pardubice-Staré Město, 530 02 Pardubice 2, který zastupuje Sweco a.s., IČO 26475081, Tábořská 940/31, 140 00 Praha 4-Nusle, zahájil správní řízení.

K podané žádosti bylo mimo jiného připojeno stanovisko majetkového správce silnice (ze dne 23.1.2024 pod zn. SUSPK/687/2024), stanovisko policie (ze dne 2.1.2024 pod č.j. KRPE-100836-2/ČJ-2023-170306) a projektová dokumentace vypracovaná Sweco a.s., Praha 4, Tábořská 31, PSČ 14016 z 09/2023, řešící úpravu stávající křižovatky silnice II/355 a silnice

III/355 2. S ohledem na předloženou projektovou dokumentaci, stanovisko majetkového správce silnice a policie, bylo provedeno i zhlédnutí místa samého.

Po celkovém posouzení podané žádosti z hlediska zákona o pozemních komunikacích a jeho prováděcích předpisů, zákona č. 500/2004 Sb. správní řád ve znění pozdějších předpisů (dále jen „správní řád“), po zhlédnutí místa samého a na základě souhlasných stanovisek majetkového správce silnice i policie, povolil silniční správní úřad úpravu stávající křižovatky silnice II/355 a silnice III/355 2 tak, jak je v rozhodnutí uvedeno.

Požadavky uvedené ve stanoviscích účastníků řízení a dotčeného orgánu státní správy byly podmínkami stanovenými ve výrokové části rozhodnutí zohledněny.

Silniční správní úřad neshledal důvody, které by bránily vydání povolení, a proto rozhodl, jak ve výroku uvedeno.

### Poučení o odvolání:

Proti tomuto rozhodnutí se lze odvolat do 15-ti dnů ode dne jeho doručení ke Krajskému úřadu Pardubického kraje, Odboru dopravy a silničního hospodářství, a to podáním učiněným u Městského úřadu Chrudim, Odboru dopravy. Odvolání musí být podáno v souladu s ustanovením § 82 zákona správní řád. Včas podané a přípustné odvolání má odkladný účinek.

Pokud Vám nebylo toto rozhodnutí doručeno poštovním doručovatelem přímo do vlastních rukou, ale ve smyslu ustanovení § 24 odst. 1 zákona správní řád bylo uloženo na poště nebo dodáno do datové schránky, potom se za den doručení považuje desátý den od tohoto uložení (dodání), nikoli až následné faktické převzetí rozhodnutí po uplynutí této desetidenní lhůty. V tomto případě se lhůta pro případné podání odvolání nepočítá od faktického převzetí předmětného rozhodnutí účastníkem řízení (přihlášení oprávněné osoby do datové schránky), ale už od jedenáctého dne uložení písemnosti na poště (dodání rozhodnutí do datové schránky).

otisk úředního razítka

Ing. Luděk Daněk v. r.  
oprávněná úřední osoba

Za vydané rozhodnutí nebyl dle zákona číslo 634/2004 Sb., o správních poplatcích, ve znění pozdějších předpisů, položka 36 písmeno c) vyměřen správní poplatek.

Příloha č.1 – Koordinační situace

Příloha č.2 – 4x Rozhledové poměry

### Doručí se

- žadateli:

Pardubický kraj, Komenského náměstí 125, Pardubice-Staré Město, 530 02 Pardubice 2  
zastoupený Sweco a.s., IDDS: i2cegr3, sídlo: Tábořská č.p. 940/31, 140 00 Praha 4-Nusle



dalšímu účastníku řízení:

Správa a údržba silnic Pardubického kraje, IDDS: ffhk8fq, sídlo: Doubravice č.p. 98, 533 53  
Pardubice 19

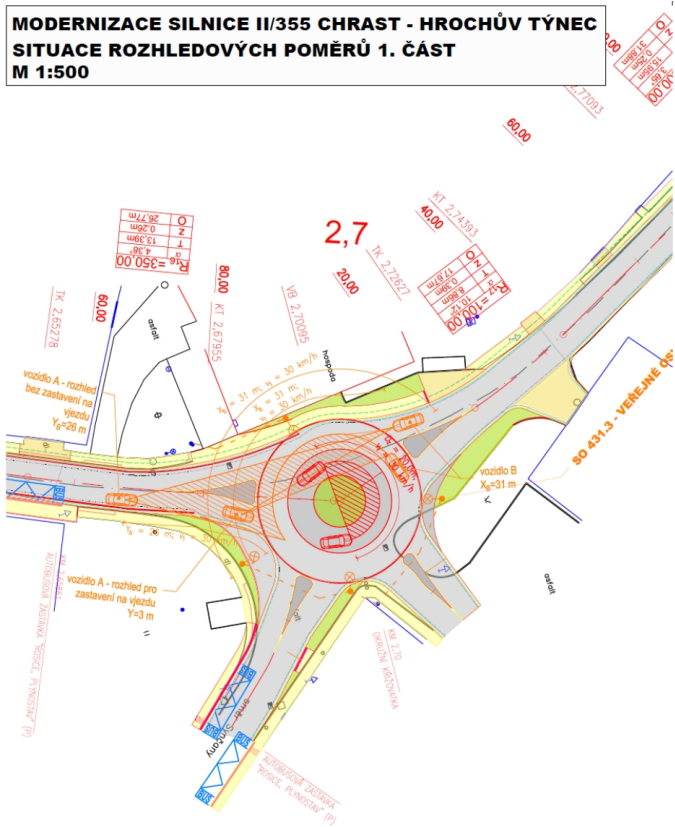
- dotčenému orgánu státní správy:

Policie České republiky, Krajské ředitelství policie Pardubického kraje, Územní odbor Chrudim,  
Dopravní inspektorát, IDDS: ndihp32, sídlo: Průmyslová č.p. 1478, 537 20 Chrudim 1

Příloha č. 1 k č.j. CR 008140/2024 ODP/LD



MODERNIZACE SILNICE II/355 CHRAST - HROCHŮV TÝNEC  
SITUACE ROZHLEDOVÝCH POMĚRŮ 1. ČÁST  
M 1:500



LEGENDA ROZHLEDŮ

ROZHLEDOVÉ POMĚRY NA VJEZDECH

- PLOCHA ROZHLEDOVÉHO TROJÚHELNÍKU – SEVERNÍ VĚTEV
- PLOCHA ROZHLEDOVÉHO TROJÚHELNÍKU – VÝCHODNÍ VĚTEV
- PLOCHA ROZHLEDOVÉHO TROJÚHELNÍKU – JIHOZÁPADNÍ VĚTEV
- PLOCHA ROZHLEDOVÉHO TROJÚHELNÍKU – JIHOVÝCHODNÍ VĚTEV

DOSAHOVANÁ RYCHLOST  $v=30$  km/h  
VOZIDLA SKUPINY 2  
VNĚJŠÍ PRŮMĚR OK  $D=25$  m  
ROZHLEDOVÁ VZDÁLENOST VLEVO  $X_g=31$  m  
VZDÁLENOST ROZHLEDOVÉHO BODU NA VĚTVI  $Y_g=26$  m (BEZ ZASTAVENÍ NA VJEZDU)  
VZDÁLENOST ROZHLEDOVÉHO BODU NA VĚTVI  $Y_g=3$  m (ZASTAVENÍ NA VJEZDU)

ROZHLEDOVÉ POMĚRY PRO ZASTAVENÍ NA OK

- PLOCHA ROZHLEDOVÉHO TROJÚHELNÍKU NA OKRŮŽ. PASU

DOSAHOVANÁ RYCHLOST  $v=30$  km/h  
ROZHLED PRO ZASTAVENÍ  $D_g=20$  m  
VZDÁLENOST VNĚJŠÍHO OKRAJE NEZPEV. ČISTI STŘEDOVÉHO OSTR.  $Y=2$  m

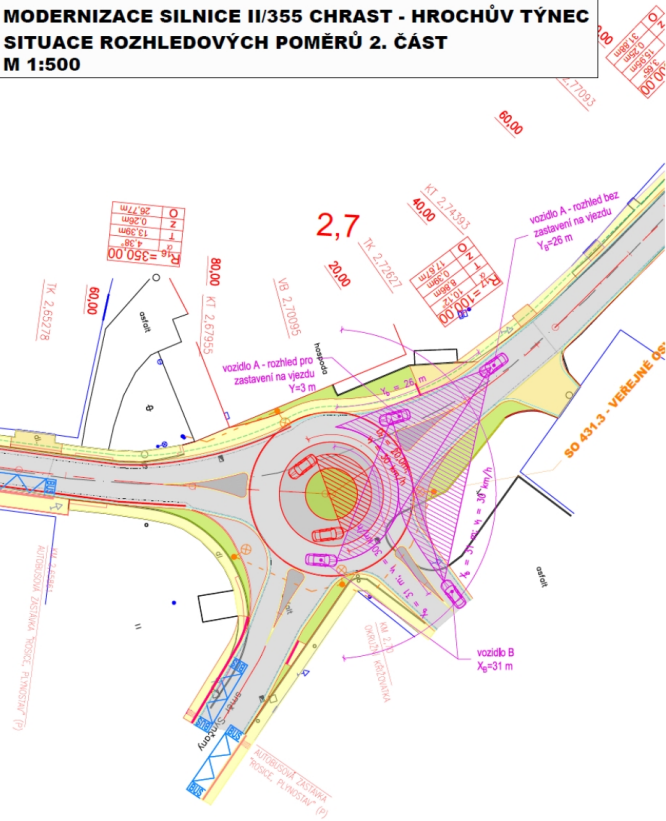
POZN.: ROZHLEDOVÉ TROJÚHELNÍKY MUSÍ BÝT BEZ PŘEKÁŽEK BRÁNICÍCH V ROZHLEDU!

Výškový systém Blat p. v.		Souřadný systém S-JTSK	
6			
5			
4			
3			
2			
1			
REVIZE	POPIS	DATUM	SCHVÁLIL

Sweco Hydroprojekt a.s. Ústředí Praha Táborská 31, 140 16 Praha 4; praha@sweco.cz; www.sweco.cz				SWECO	
VYPRACOVAL	Ing. Göpfertová	HIP	Ing. Göpfertová	T. KONTROLA	Ing. Landa
PROJEKTANT	Ing. Göpfertová	ŘEDITEL DIVIZE	Ing. Kyp	DATUM	09/2023
OBJEDNATEL	Pardubický kraj			OKRES	Chrudim
AKCE:  Modernizace silnice II/355 Chrast - Hrochův Týnec (okružní křiž.)				ČÍSLO ZAKÁZKY	12-1161-0101
				STUPEŇ	DUR
				FORMÁT	3 A4
				MĚŘÍTKO	1:500
ČÁST STAVBY				ARCHIVNÍ ČÍSLO	002567/22/1
SO 100 - Objekty pozemních komunikací				SOPS	SO 101
PŘÍLOHA: Rozhledové poměry - okružní křižovatka Rosice - 1. část				ČÍSLO PŘÍLOHY	D.2.6.1
					C 1

Tato dokumentace včetně všech příloh (s výjimkou dat poskytnutých objednatel) je duševním vlastnictvím akciové společnosti Sweco Hydroprojekt a.s. Objednatel této dokumentace je oprávněn ji využít k účelům vyplývajícím z uzavřené smlouvy bez jakéhokoli omezení. Jiní osoby (jak fyzické, tak právnické) nejsou bez předchozího výslovného souhlasu objednatele oprávněny tuto dokumentaci ani její část jakkoli využívat, kopírovat (ani jiným způsobem rozmnožovat) nebo zpřístupňovat dalším osobám.  
Poznámka: Podpisy zpracovatelů jsou připevněny pouze k výstisku čísla 01 nebo originálu přílohy (matrice).

MODERNIZACE SILNICE II/355 CHRAST - HROCHŮV TÝNEC  
SITUACE ROZHLEDOVÝCH POMĚRŮ 2. ČÁST  
M 1:500



LEGENDA ROZHLEDŮ

ROZHLEDOVÉ POMĚRY NA VJEZDECH

- PLOCHA ROZHLEDOVÉHO TROJÚHELNÍKU – SEVERNÍ VĚTV
- PLOCHA ROZHLEDOVÉHO TROJÚHELNÍKU – VÝCHODNÍ VĚTV
- PLOCHA ROZHLEDOVÉHO TROJÚHELNÍKU – JIHOZÁPADNÍ VĚTV
- PLOCHA ROZHLEDOVÉHO TROJÚHELNÍKU – JIHOVÝCHODNÍ VĚTV

DOSAHOVANÁ RYCHLOST  $v=30$  km/h  
VOZIDLA SKUPINY 2  
VNĚŠÍ PRŮMĚR OK  $D=25$  m  
ROZHLEDOVÁ VZDÁLENOST VLEVO  $X_0=31$  m  
VZDÁLENOST ROZHLEDOVÉHO BODU NA VĚTVI  $Y_0=26$  m (BEZ ZASTAVENÍ NA VJEZDU)  
VZDÁLENOST ROZHLEDOVÉHO BODU NA VĚTVI  $Y=3$  m (ZASTAVENÍ NA VJEZDU)

ROZHLEDOVÉ POMĚRY PRO ZASTAVENÍ NA OK

- PLOCHA ROZHLEDOVÉHO TROJÚHELNÍKU NA OKRUŽ. PÁSU

DOSAHOVANÁ RYCHLOST  $v=30$  km/h  
ROZHLED PRO ZASTAVENÍ  $D=20$  m  
VZDÁLENOST VNĚJŠÍHO OKRAJE NEZPEV. ČISTI STŘEDOVÉHO OSTR.  $Y=2$  m

POZN: ROZHLEDOVÉ TROJÚHELNÍKY MUSÍ BÝT BEZ PŘEKÁŽEK BRÁNÍCÍCH V ROZHLEDU!

Výškový systém BaIT p.v.

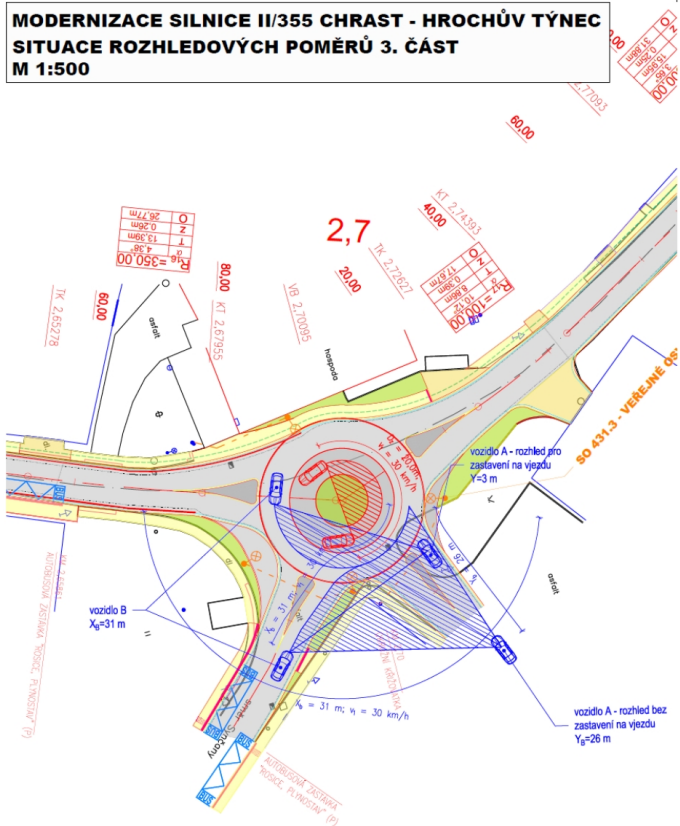
Souřadný systém S-JTSK

6			
5			
4			
3			
2			
1			
REVIZE	POPIS	DATUM	SCHVÁLIL

Sweco Hydroprojekt a.s. Ústředí Praha Táborská 31, 140 16 Praha 4, praha@sweco.cz, www.sweco.cz				<b>SWECO</b>	
VYPRACOVAL	Ing. Góptertová	HP	Ing. Góptertová	T. KONTROLA	Ing. Landa
PROJEKTANT	Ing. Góptertová	ŘEDITEL DIVIZE	Ing. Kyp	DATUM	9/2023
OBJEDNATEL	Pardubický kraj			OKRES	Chrudim
AKCE:				ČÍSLO ZAKÁZKY	12-1161-0101
Modernizace silnice II/355 Chrást - Hrochův Týnec (okružní křiž.)				STUPEŇ	DUR
				FORMÁT	3 A4
				MĚŘÍTKO	1:500
ČÁST STAVBY				ARCHIVNÍ ČÍSLO	002568/22/1
SO 100 - Objekty pozemních komunikací				SOPS	SO 101
PRÍLOHA:				ČÍSLO PŘÍLOHY	D.2.6.2
Rozhledové poměry - okružní křižovatka Rosice - 2. část					c 1

Tato dokumentace včetně všech příloh (s výjimkou dat poskytnutých objednatelům) je duševním vlastnictvím akciové společnosti Sweco Hydroprojekt a.s. Objednatel této dokumentace je oprávněn ji využít k účelům vyplývajícím z uzavřené smlouvy bez jakéhokoli omezení. Jiné osoby (jak fyzické, tak právnické) nejsou bez písemného souhlasu objednatele oprávněny tuto dokumentaci ani její část jakkoli využívat, kopírovat (ani jejím zkopírováním rozmnožovat) nebo zprůstředkovat dalším osobám.  
Poznámka: Podpis zpracovatelů jsou připojeny pouze k výskru číslo 01 nebo originálu přílohy (matrice).

MODERNIZACE SILNICE II/355 CHRAST - HROCHŮV TÝNEC  
SITUACE ROZHLEDOVÝCH POMĚRŮ 3. ČÁST  
M 1:500



LEGENDA ROZHLEDŮ

ROZHLEDOVÉ POMĚRY NA VJEZDECH

- PLOCHA ROZHLEDOVÉHO TROJÚHELNÍKU – SEVERNÍ VĚTV
- PLOCHA ROZHLEDOVÉHO TROJÚHELNÍKU – VÝCHODNÍ VĚTV
- PLOCHA ROZHLEDOVÉHO TROJÚHELNÍKU – JHOZAPADNÍ VĚTV
- PLOCHA ROZHLEDOVÉHO TROJÚHELNÍKU – JHOVÝCHODNÍ VĚTV

DOSAHOVANÁ RYCHLOST  $v=30$  km/h  
VOZIDLA SKUPINY 2  
VNĚŠÍ PRŮMĚR OK  $D=25$  m  
ROZHLEDOVÁ VZDÁLENOST VLEVO  $X_b=31$  m  
VZDÁLENOST ROZHLEDOVÉHO BODU NA VĚTVI  $Y_a=26$  m (BEZ ZASTAVENÍ NA VJEZDU)  
VZDÁLENOST ROZHLEDOVÉHO BODU NA VĚTVI  $Y=3$  m (ZASTAVENÍ NA VJEZDU)

ROZHLEDOVÉ POMĚRY PRO ZASTAVENÍ NA OK

- PLOCHA ROZHLEDOVÉHO TROJÚHELNÍKU NA OKRUŽ. PÁSU

DOSAHOVANÁ RYCHLOST  $v=30$  km/h  
ROZHLED PRO ZASTAVENÍ  $D=20$  m  
VZDÁLENOST VNĚJŠÍHO OKRAJE MEZPEV. ČISTI STŘEDOVÉHO OSTR.  $Y=2$  m

POZN.: ROZHLEDOVÉ TROJÚHELNÍKY MUSÍ BÝT BEZ PŘEKÁŽEK BRÁNÍCÍCH V ROZHLEDU!

Výškový systém BaII p. v.

Souřadný systém S-JTSK

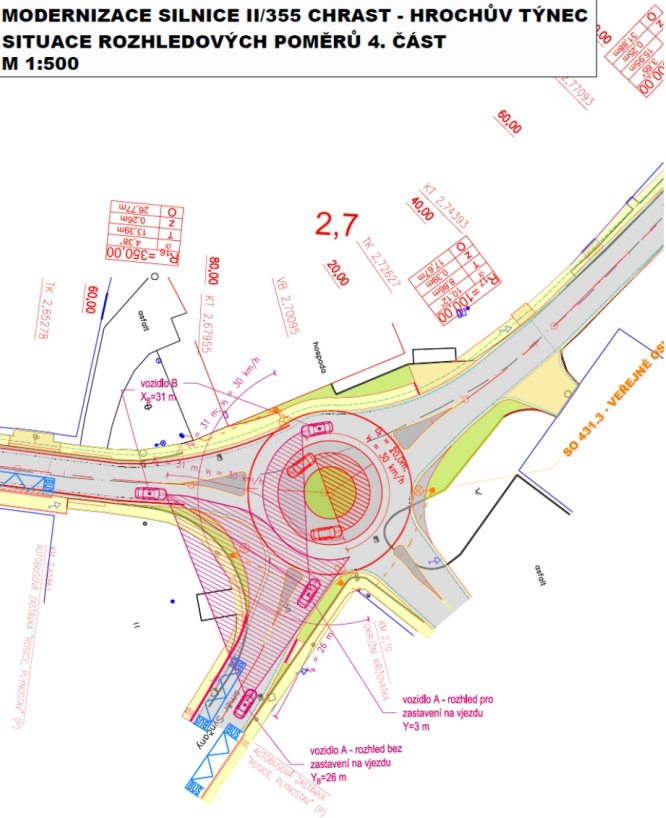
6			
5			
4			
3			
2			
1			
REVIZE	POPS	DATUM	SCHVÁLIL

Sweco Hydroprojekt a.s. Ústředí Praha Táborská 31, 140 16 Praha 4; praha@sweco.cz; www.sweco.cz				<b>SWECO</b>	
VYPRACOVAL	Ing. Göpfertová	HP	Ing. Göpfertová	T. KONTROLA	Ing. Landa
PROJEKTANT	Ing. Göpfertová	ŘEDITEL DIVIZE	Ing. Kyp	DATUM	9/2023
OBJEDNATEL	Pardubický kraj			OKRES	Chrudim
AKCE:				ČÍSLO ZAKÁZKY	12-1161-0101
Modernizace silnice II/355 Chrast - Hrochův Týnec (okružní křiž.)				STUPEŇ	DUR
				FORMÁT	3 A4
				MĚŘÍTKO	1:500
ČÁST STAVBY				ARCHIVNÍ ČÍSLO	002569/0221
PŘÍLOHA:				SOIPS	SO 101
Rozhledové poměry - okružní křižovatka Rosice - 3. část				ČÍSLO PŘÍLOHY	D.2.6.3
					c 1

Tato dokumentace včetně všech příloh (s výjimkou dat poskytnutých objednatelem) je duševním vlastnictvím akciové společnosti Sweco Hydroprojekt a.s. Objednatel této dokumentace je oprávněn ji využít k účelům vyplujícím z uzavření smlouvy bez jakéhokoli omezení. Jiné osoby (jak fyzické, tak právnické) nejsou bez předchozího výslovného souhlasu objednatele oprávněny tuto dokumentaci ani její část jakkoli využívat, kopírovat (ani jiným způsobem rozmnožovat) nebo zpřístupňovat dalším osobám.  
Poznámka: Podpis zpracovatelů jsou přiloženy pouze k výškovému listu D1 nebo originálu přílohy (matrice).



MODERNIZACE SILNICE II/355 CHRAST - HROCHŮV TÝNEC  
SITUACE ROZHLEDOVÝCH POMĚRŮ 4. ČÁST  
M 1:500



LEGENDA ROZHLEDŮ

ROZHLEDOVÉ POMĚRY NA VJEZDECH

- PLOCHA ROZHLEDOVÉHO TROJÚHELNÍKU – SEVERNÍ VĚTV
- PLOCHA ROZHLEDOVÉHO TROJÚHELNÍKU – VÝCHODNÍ VĚTV
- PLOCHA ROZHLEDOVÉHO TROJÚHELNÍKU – JIHOZAPADNÍ VĚTV
- PLOCHA ROZHLEDOVÉHO TROJÚHELNÍKU – JIHOVÝCHODNÍ VĚTV

DOSAHOVANÁ RYCHLOST  $v=30$  km/h  
VOZIDLA SKUPINY 2  
VNĚŠÍ PRŮMĚR OK  $D=25$  m  
ROZHLEDOVÁ VZDÁLENOST VLEVO  $X_0=31$  m  
VZDÁLENOST ROZHLEDOVÉHO BODU NA VĚTVI  $Y_0=26$  m (BEZ ZASTAVENÍ NA VJEZDU)  
VZDÁLENOST ROZHLEDOVÉHO BODU NA VĚTVI  $Y=3$  m (ZASTAVENÍ NA VJEZDU)

ROZHLEDOVÉ POMĚRY PRO ZASTAVENÍ NA OK

- PLOCHA ROZHLEDOVÉHO TROJÚHELNÍKU NA OKRUŽ. PÁSU

DOSAHOVANÁ RYCHLOST  $v=30$  km/h  
ROZHLED PRO ZASTAVENÍ  $D_0=20$  m  
VZDÁLENOST VNĚŠÍHO OKRAJE NEZPEV. ČISTI. STŘEDOVÉHO OSTR.  $Y=2$  m

POZN.: ROZHLEDOVÉ TROJÚHELNÍKY MUSÍ BÝT BEZ PŘEKÁŽEK BRÁNICÍCH V ROZHLEDU!

Výškový systém Batt p.v.

Seřazený systém S-JTSK

6			
5			
4			
3			
2			
1			
REVIZE	POPIS	DATUM	SCHVÁLIL

Sweco Hydroprojekt a.s. Ústředí Praha Táborská 31, 140 16 Praha 4; praha@sweco.cz; www.sweco.cz				<b>SWECO</b> 	
VYPRACOVAL	Ing. Góptertová	HP	Ing. Góptertová	T. KONTROLA	Ing. Landa
PROJEKTANT	Ing. Góptertová	ŘEDITEL DIVIZE	Ing. Kyp	DATUM	9/2023
OBJEDNATEL	Pardubický kraj			OKRES	Chrudim
AKCE:	Modernizace silnice II/355 Chrast - Hrochův Týnec (okružní křiž.)			ČÍSLO ZAKÁZKY	12-1161-0101
				STUPEŇ	DUR
				FORMÁT	3 A4
				MĚŘÍTKO	1:500
				ARCHIVNÍ ČÍSLO	00257022/1
ČÁST STAVBY	SO 100 - Objekty pozemních komunikací			SOPS	SO 101
PŘÍLOHA:				ČÍSLO PŘÍLOHY	D.2.6.4
Rozhledové poměry - okružní křižovatka Rosice - 4. část					

Tato dokumentace včetně všech příloh (s výjimkou dat poskytnutých objednatelem) je duševním vlastnictvím akciové společnosti Sweco Hydroprojekt a.s. Objednatel této dokumentace je oprávněn ji využít k účelům vyplvajícím z uzavřené smlouvy bez jakéhokoli omezení. Jiné osoby (jak fyzické, tak právnické) nejsou bez předchozího výslovného souhlasu objednatele oprávněny tuto dokumentaci ani její část jakkoli využívat, kopírovat (ani jiným způsobem rozmnožovat) nebo zřizovat dalšími osobám.  
Poznámka: Podpisy zpracovatelů jsou připojeny pouze k výjizku číslo 01 nebo originálu přílohy (matrik).